

Implantation des hospitaliers et des templiers dans les départements du Gers et des Hautes-Pyrénées : historique et bilan historiographique monumental (XII^e - début XVI^e siècles)

ANNEXES



Mémoire de Master I

Présenté sous la direction de Nelly Pousthomis

Septembre 2009

Tables des Annexes

Fig. 1 : Carte de localisation de la zone d'étude

Tableau 1 : Inventaires des commanderies du Gers et des Hautes-Pyrénées

Tableau 2 : Liste des registres des visites générales et des améliorissements

Tableau 3 : Liste des registres d'arpentement et de bornage

Tableau 4 : Plans PA (A.D.H.G)

Fig. 2 : Localisation de la parcelle de la commanderie de Bordères sur le cadastre II MI (F 198)/Section H

Fig. 3 : Table 1 de la base de données

Fig. 4 : Table 2 de la base de données

Fig. 5 : Implantation des commanderies hospitalières et templières au bord des chemins de Saint-Jacques dans le Gers au début du XIV^e siècle

Fig. 6 : Implantation des commanderies hospitalières et templières au bord des chemins de Saint-Jacques dans les Hautes-Pyrénées au début du XIV^e siècle

Fig. 7 : Implantation des commanderies hospitalières et templières le long des routes de commerce dans le Gers au début du XIV^e siècle

Fig. 8 : Implantation des commanderies hospitalières et templières le long des routes de commerce dans les Hautes-Pyrénées au début du XIV^e siècle

Fig. 9 : Implantation des commanderies hospitalières dans le Gers au début du XVI^e siècle.

Fig. 10 : Implantation des commanderies hospitalières dans les Hautes-Pyrénées au début du XVI^e siècle.

Fig. 11 : Motte de la commanderie de Goutz

Fig. 12 : Photographie des vestiges de la commanderie (ADG : 6 Fi 32146/11)

Fig. 13 : Vestiges de la commanderie de Gimbrède

Fig. 14 : Localisation de la commanderie de Gimbrède sur le cadastre 3p Gimbrède/Section A

Fig. 15 : Ancienne église de Bordères

Fig. 16 : Nouvelle église, moulin et église des hospitaliers de Bordères, collection privé.

Fig. 17 : Église de la commanderie de Sainte-Christie

Fig. 18 : Église et vestiges de la commanderie d'Abrin

Fig. 19 : Plan de l'hospice de Gavarnie par Pierre Vidal d'après le registre H Malte Reg. 418, fol. 387

Fig. 20 : Gravure de l'église de Luz Saint-Sauveur

Fig. 21 : Église de Luz Saint-Sauveur

Fig. 22 : Plan d'ensemble de l'église de Luz Saint-Sauveur (Rivière-Chalan)

Fig. 23 : Chapelle d'Aragnouet

Fig. 24 : Plan au sol de la chapelle d'Aragnouet

Fig. 25 : Photographie de la chapelle d'Agos

Fig. 26 : Chapelle d'Agos

Fig. 27 : Plan de la grande Barthe PA 12
Sainte-Christie (A.D.H.G.)

Fig. 28 : Photographie du moulin de
Marestaing

Fig. 29 : Moulin de Marestaing

Fig. 30 : Détail du cadastre 3p Castelnau-
d'Anglès/Section B

Fig. 31 : La Grange d'En Martin

Fig. 32 : Plan dîmaire de La Cavalerie

Fig. 33 : Fiche USC (Recto)

Fig. 34 : Fiche USC
(Verso)

Fig. 35 : Détail du cadastre 3p Castéra-
Verduzan/Section G

Fig. 36 : Mur Sud de la chapelle

Fig. 37 : Façade Ouest de la chapelle

Fig. 38 : vestige de l'arc triomphal
séparant la nef du chevet

Fig. 40 : Vue du chevet

Fig. 41 : vestiges de peintures

Fig. 42 : Sculptures

Fig. 43 : Porte murée

Fig. 44 : Vestiges d'un enfeu

Fig. 45 : Signes Lapidaires

Fig. 46 : Murs Nord et Sud de la grange

Fig. 47: Mur Nord de la grange (intérieur)

Fig. 48: Porte du bâtiment 5

Fig. 49 : Plan de La Cavalerie réalisé par
Foix G. publié par Brégail

Fig. 50 : Vue de la tour prise de l'Est

Fig. 51 : Cheminée du rez-de-chaussée

Fig. 52 : Cheminée du premier étage

Fig. 53 : Deuxième étage de la tour

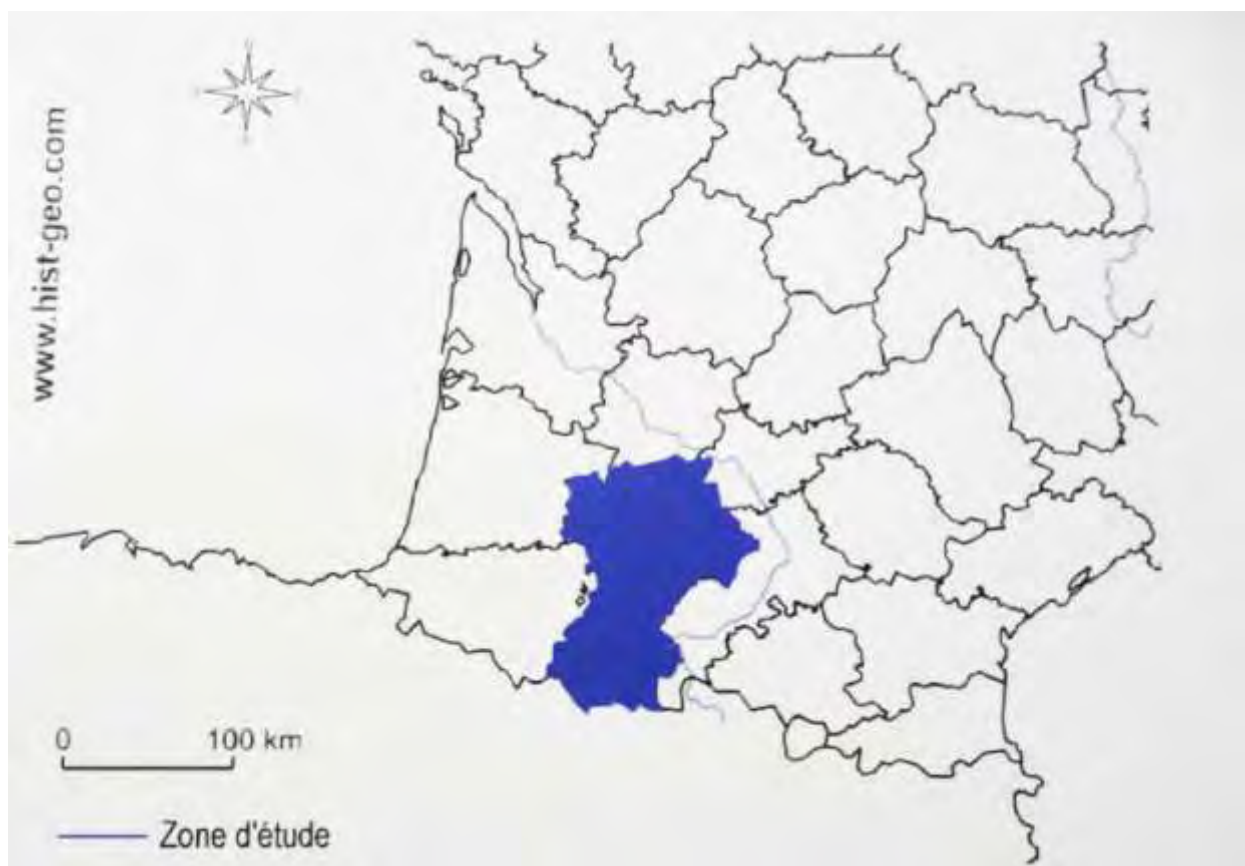


Fig. 1 : Localisation de la zone d'étude (départements du Gers et des Hautes-Pyrénées)

Commanderies	Cotes des inventaires	Date	cote des microfilms
Bordères	H Malte inv. 42-45	XVII ^e siècle	2 MI 681 et 631
Golfech	H Malte inv. 72	1746	2 MI 62
Goutz	H Malte inv. 73	1655	2 MI 188
La Cavalerie	H Malte inv. 82	1746	2 Mi 178
La Cavalerie	H Malte inv. 83	1663	2 MI 230
Montsaunès	H Malte inv. 101	XVIII ^e siècle	2 MI 180
Poucharramet	H Malte inv. 108	XVIII ^e siècle	2 MI 182

Tableau 1 : Liste des inventaires des commanderies du Gers et des Hautes-Pyrénées

Registre	date	cote
procès verbal de visite d'améliorissement de Boudrac	1754	H Malte reg. 456
procès verbal d'améliorissement de visite de Boudrac	1765	H Malte reg. 457
procès verbal d'améliorissement de visite de Boudrac	1772	H Malte reg. 458
Procès verbal de visite d'améliorissement de Bordères	1628	H Malte reg. 543TER
procès verbal de visite d'améliorissement de Bordères	1649	H Malte reg. 545
procès verbal de visite d'améliorissement de Bordères	1670	H Malte reg. 544
procès verbal de visite d'améliorissement de Bordères	1754	H Malte reg. 453
procès verbal de visite d'améliorissement de Bordères	1785	H Malte reg. 454
procès verbal de visite d'améliorissement de Golfech	1774	H Malte reg. 491
procès verbal de visite d'améliorisements de Goutz	1740	H Malte reg. 492
procès verbal de visite d'améliorisements de Goutz	1733	H Malte reg. 575
procès verbal de visite d'améliorisements de Goutz	1655	H malte reg. 2833
procès verbal de visite d'améliorissement de La Cavalerie	1746	H malte reg. 495
procès verbal de visite d'améliorissement de La Cavalerie	1625	H Malte reg. 578
procès verbal de visite d'améliorissement de Montsaunès	1781	H Malte reg. 504
procès verbal de visite d'améliorissement du Planté	1787	H Malte reg. 501
procès verbal de visite d'améliorissement de Poucharramet	1785	H Malte reg. 510
procès verbal de visite d'améliorissement de Poucharramet	1754	H Malte reg. 509

Tableau 2 : Liste des visites générales et d'améliorissement des commanderies du Gers et des Hautes-Pyrénées

Registre	Date	Cote	Cote des microfilms
Arpentement de Bordères	XVIII ^e siècle	1 H Malte reg. 2577-2592	2 MI 1272-1276
Arpentement de Bordères	XVIII ^e siècle	1 H Malte reg. 2593-2594	/
Arpentement de Golfech	XVII ^e siècle	1 H Malte reg. 2646-2647-2650	/
Arpentement de Golfech	XVIII ^e siècle	1 H Malte reg. 2651-2652	/
Arpentement de Goutz	1655	1 H Malte reg. 2833	/
Arpentement de La Cavalerie	XVIII ^e siècle	1 H Malte reg. 2657-2659B	/
Arpentement de Montsaunès	XVIII ^e siècle	1 H Malte reg. 2677	2 MI 1086
Arpentement de Toulouse	XVIII ^e siècle	1 H Malte reg. 2708-2711	/

Tableau 3 : Liste des arpentements des commanderies du Gers et des Hautes-Pyrénées

nom de commanderie	Cote
Bordères	PA 58
Bordères	PA 158
Bordères	PA 159
La Cavalerie	PA 169
Poucharramet	PA 85
Sainte Christie	PA 12
Tachaires	PA 29
Tachaires	PA 160

Tableau 4 : Plans PA (A.D.H.G)



Fig. 2 : Localisation de la parcelle de la commanderie de Bordères sur le cadastre

archives	archives départementales de la Haute-Garonne	date de création	05/06/2009
côte	H Malte, reg 578,	date de modification	25/06/2009
date de l'acte	1625	type d'acte	amélioration
protagonistes	jean boirie prêtre et vicaire de l'hopital vicaire 80 livres par an.		
lieux mentionnés	hopital, castillon de bats,		
commanderie	sainte-christie		
termes usités			
sujet	visite du membre de sainte-christie		
Résumé	visite la directe, rien à signaler, puis vont à cravencères: rencontrer le fermier des revenus. justice: roi seigneur justicier, haute justice par dépend de nogaro, basse justice au commandeur, jusqu'à 7 sous morlans ainsi que la directe et la censive. la barthe commandeur en procès contre le seigneur de sainte christie, rente des consuls de barcelonne depuis 80 ans. la hylliére commandeur depuis 1620 personnels ecclé: dupuy curé de castillon et de l'Hopital bien vu		
éléments d'architecture	église bien couverte, fermée, blanchie		

Fig. 3 : Table 1 de la base de données

lieux mentionnés	l'hôpital de sainte Christie	
		date de création 14/02/2009
type d'images	photo	
images		
informations complémentaires	vue générale de l'église de cravencères ancienne église de la commanderie de sainte christie située autour mais qui a disparu à refaire sans les arbres	

Fig. 4 : Table 2 de la base de données

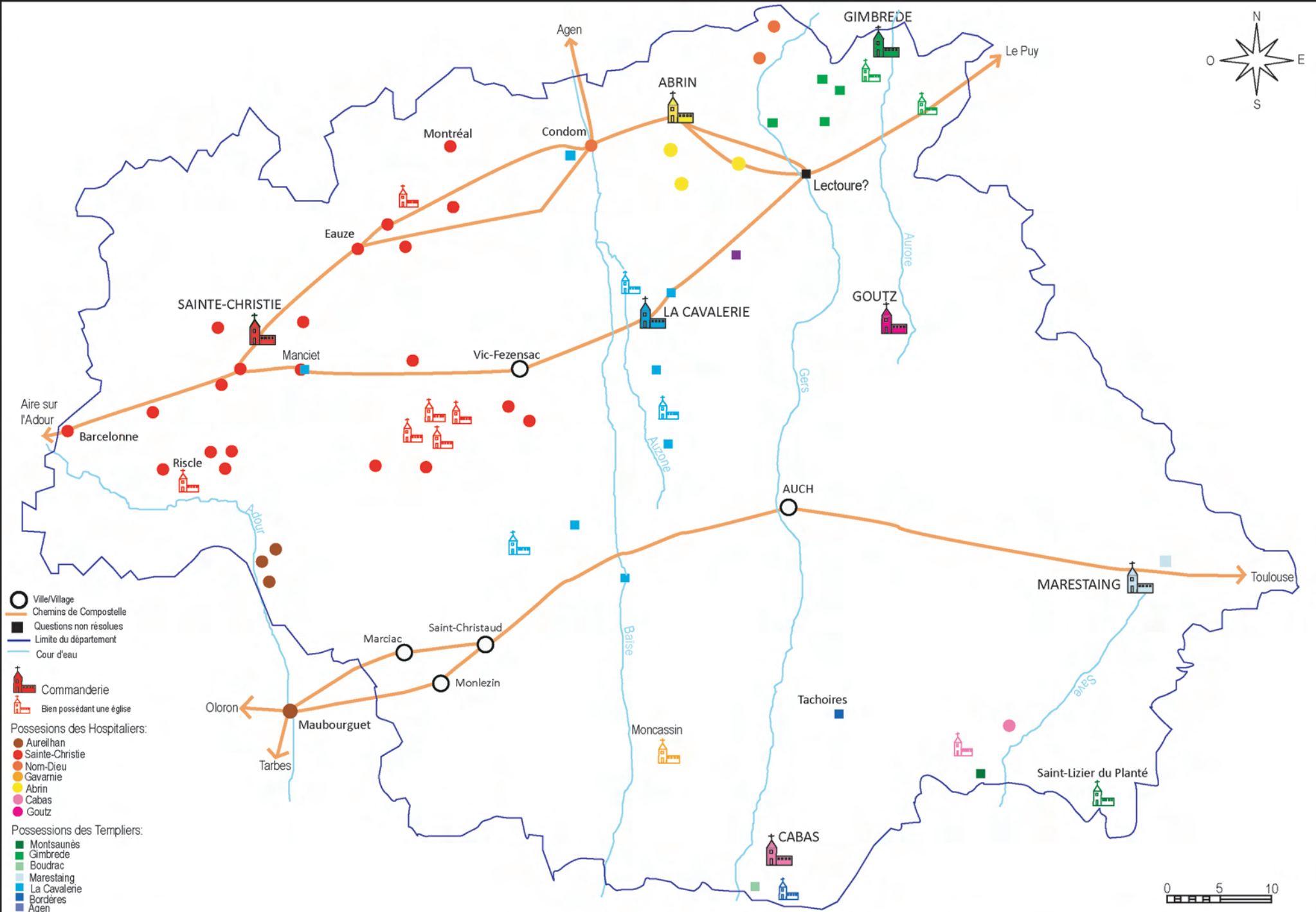


Fig. 5: Implantation des Hospitaliers et des Templiers le long des chemins de pèlerinage dans le département du Gers au début du XIV^e siècle

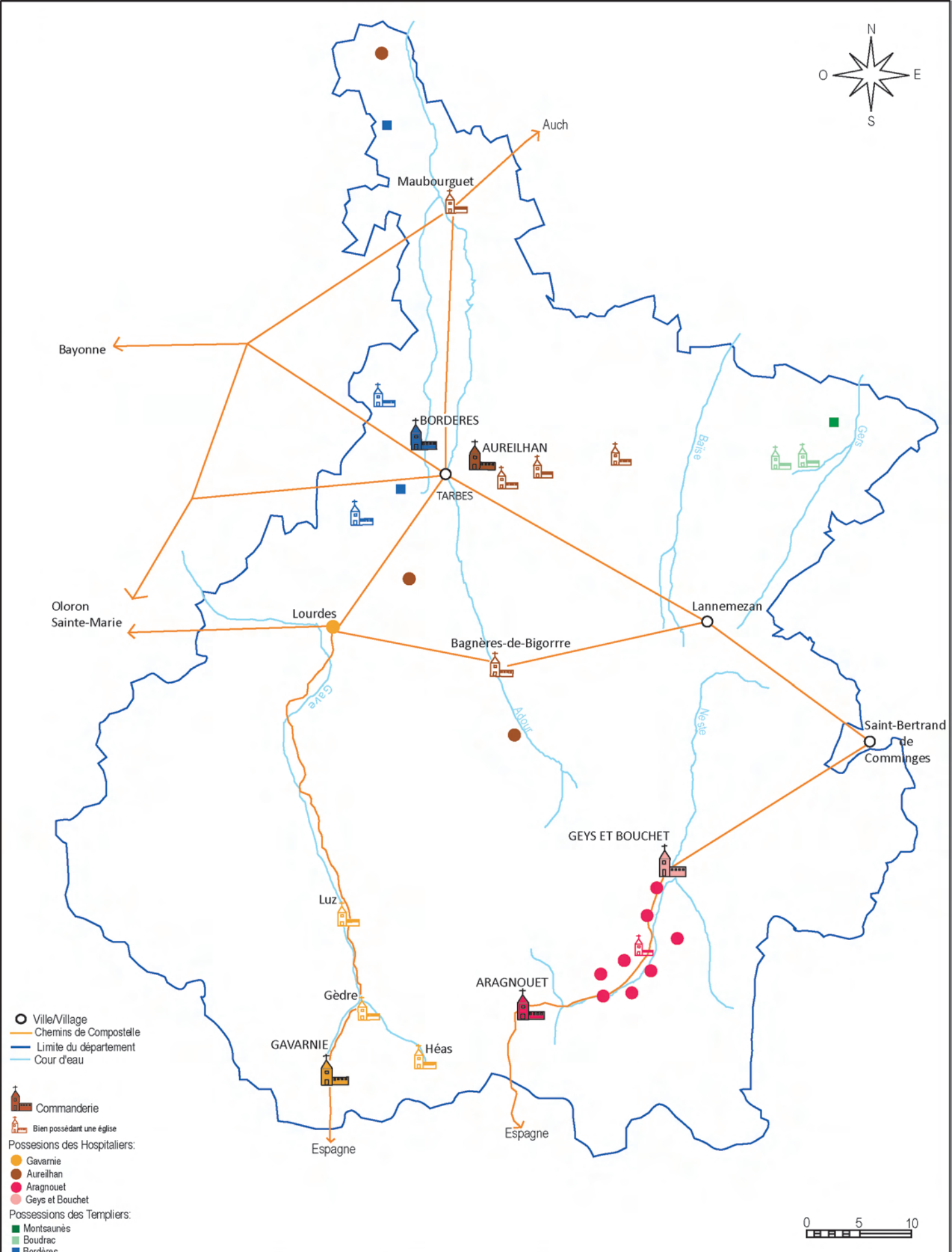


Fig. 6: Implantation des Hospitaliers et des Templiers le long des chemins de pèlerinage dans le département des Hautes-Pyrénées au début du XIII^e siècle

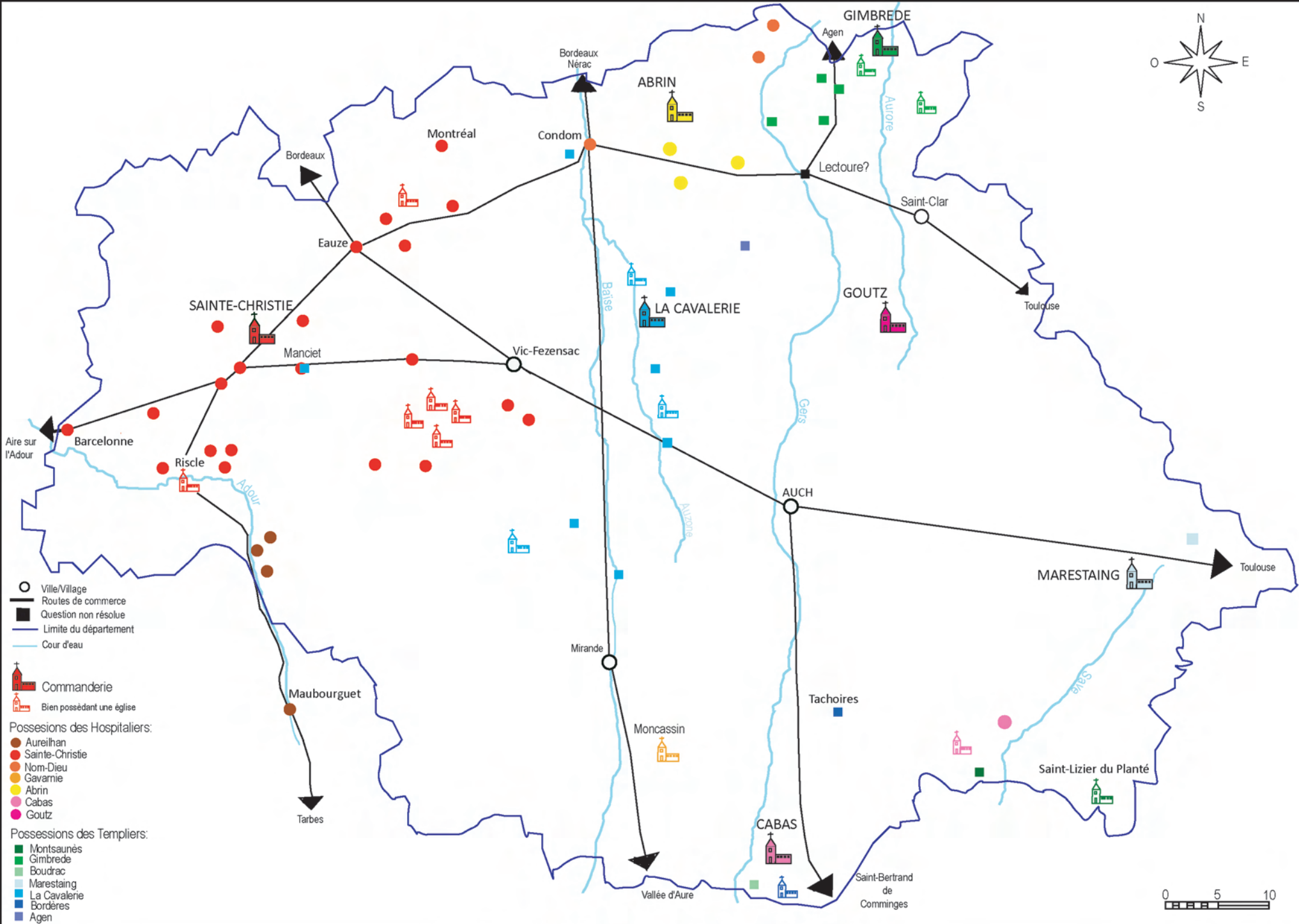


Fig. 7: Implantation des Hospitaliers et des Templiers au bord des routes de commerce dans le département du Gers au début du XIV^e siècle

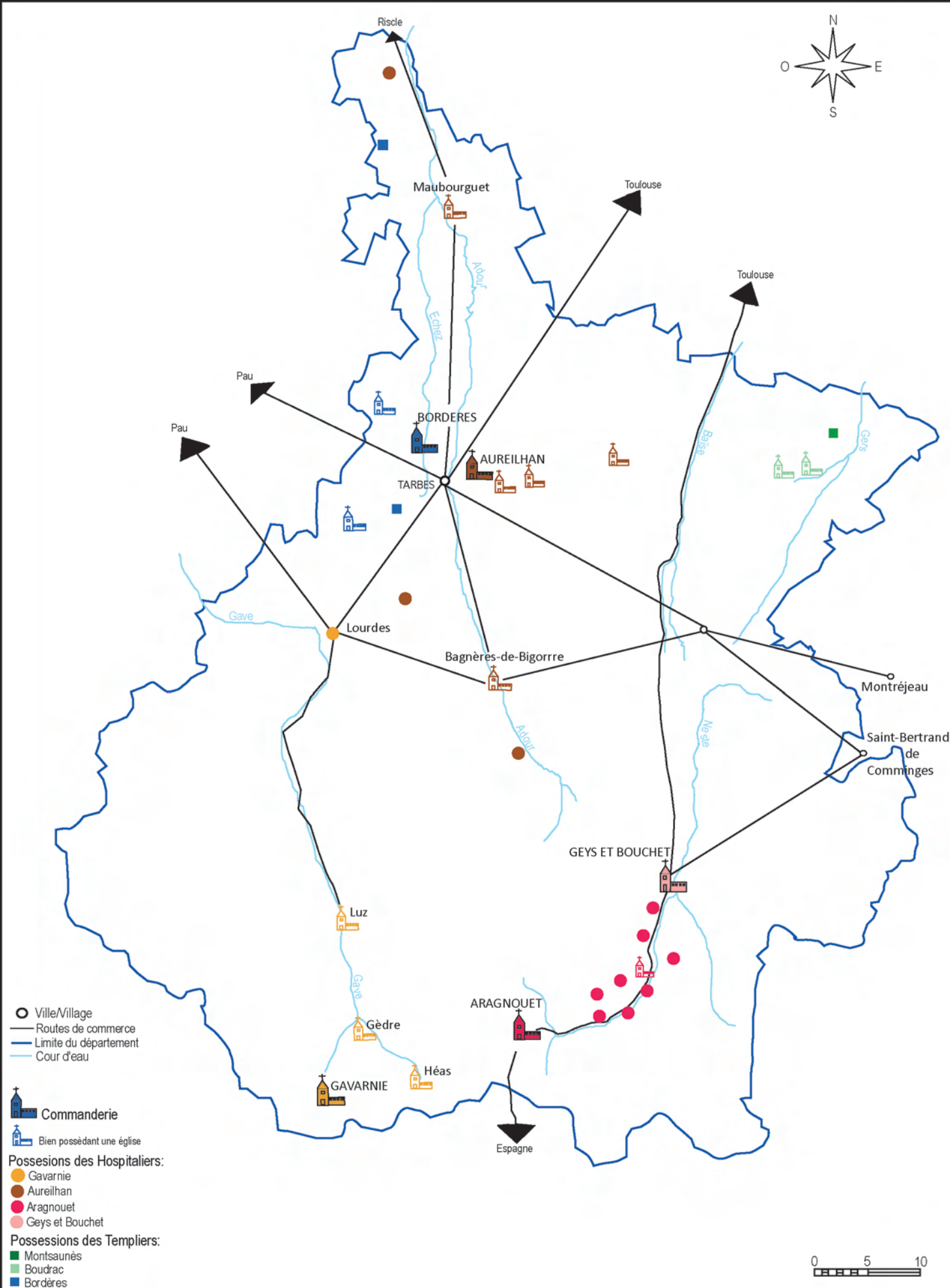


Fig. 8 : Implantation des Hospitaliers et des Templiers au bord des routes de commerce dans le département des Hautes-Pyrénées au début du XIV^e siècle

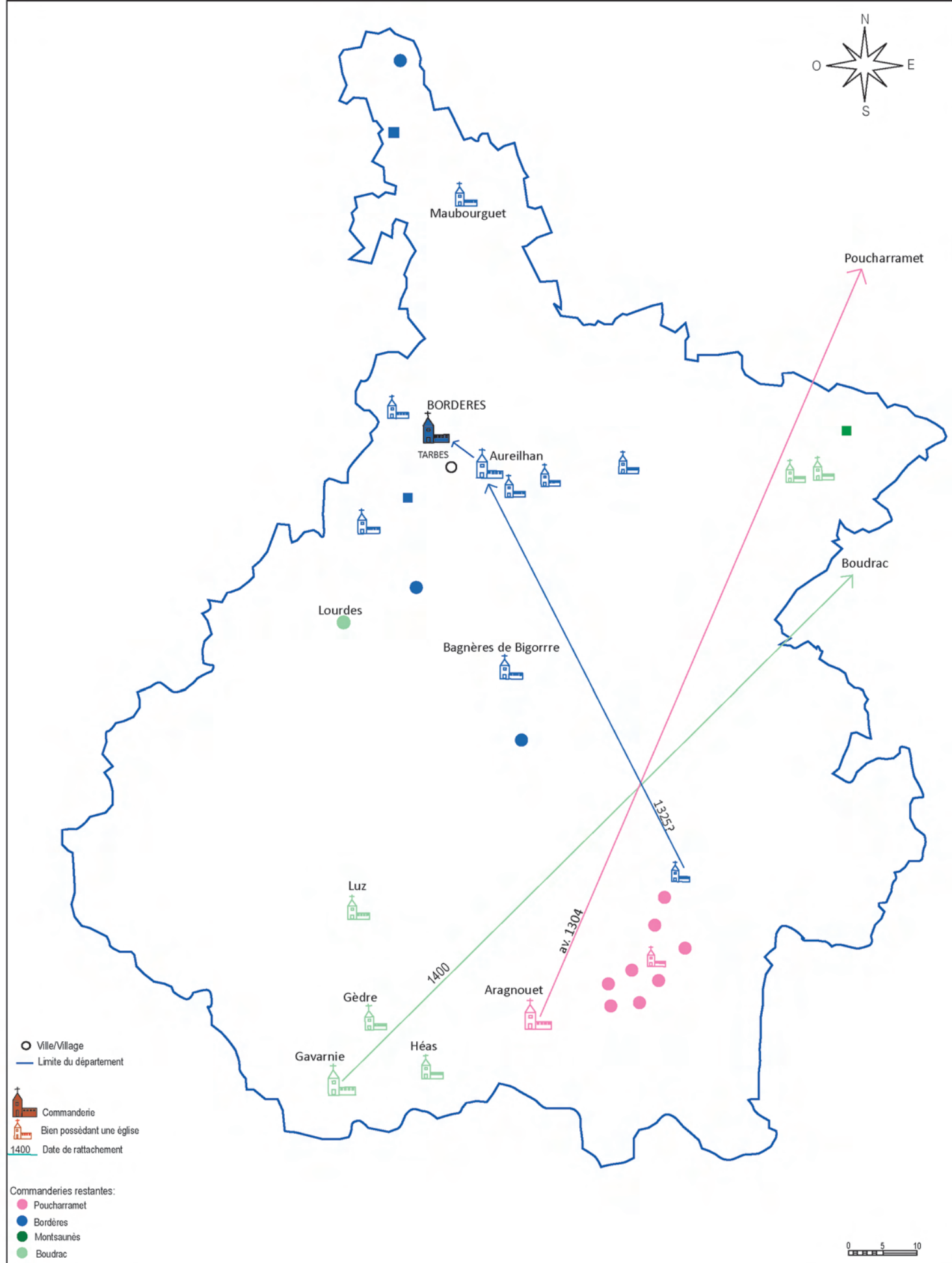


Fig. 10: Les Hospitaliers dans le département des Hautes-Pyrénées au début du XVIe siècle



Fig. 11 : Motte de la commanderie de Goutz



Fig. 12 : Photographie de la commanderie de Gimbrède (A.D.G.)



Fig. 13 : Vestiges de la commanderie de Gimbrède



Fig. 14 : Localisation de la commanderie sur le cadastre 3p Gimbrède/Section A



Fig. 15 : Ancienne église de Bordères. Bernadette Suau



Fig. 16 : Carte postale montrant l'ancienne église des hospitaliers, le moulin et la nouvelle église (collection privée). Bernadette Suau.



Fig. 17 : Église de la commanderie de Sainte-Christie



Fig. 18 : Église et vestiges de la commanderie d'Abrin

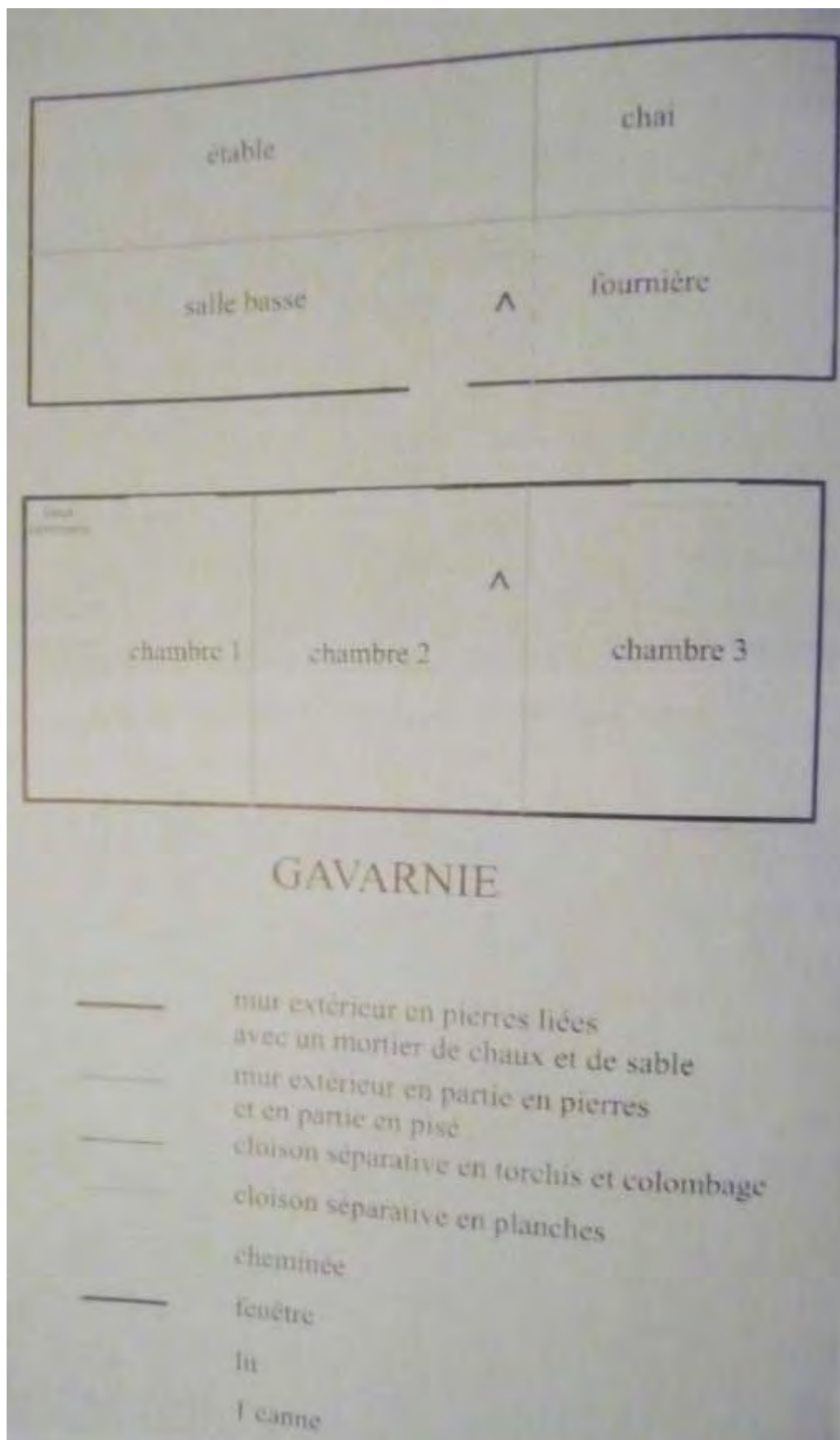


Fig. 19 : Plan de l'hospice de Gavarnie réalisé par Pierre Vidal d'après le registre H Malte Reg. 418



Fig. 20 : Gravure de l'église de Luz (Rivière-Chalan)



Fig. 21 : Église de Luz Saint-Sauveur

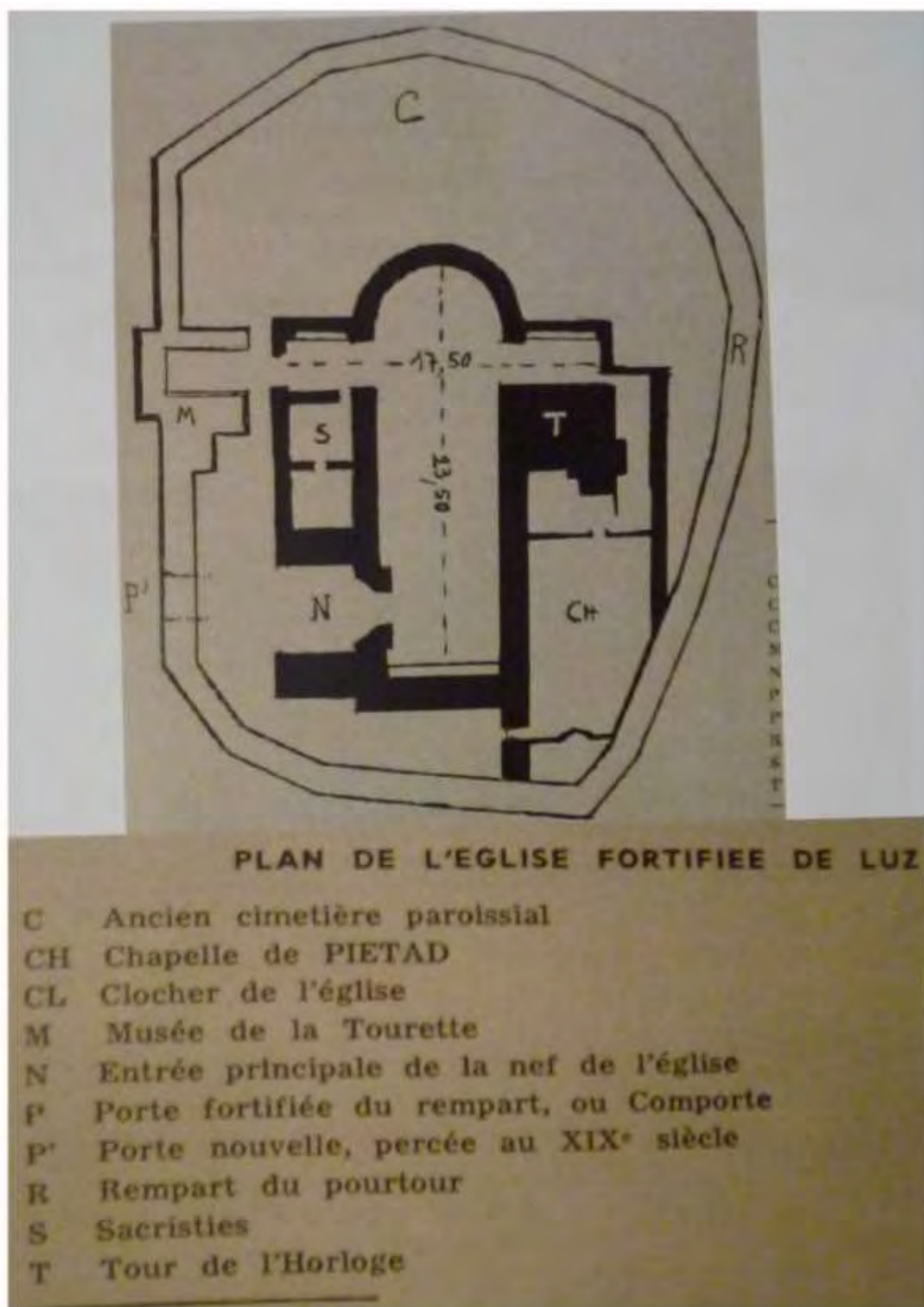


Fig. 22 : Plan de l'église de Luz Saint-Sauveur par Rivière-Chalan. Extrait d'*Archistra*.



Fig. 23 : Chapelle d'Aragnouet

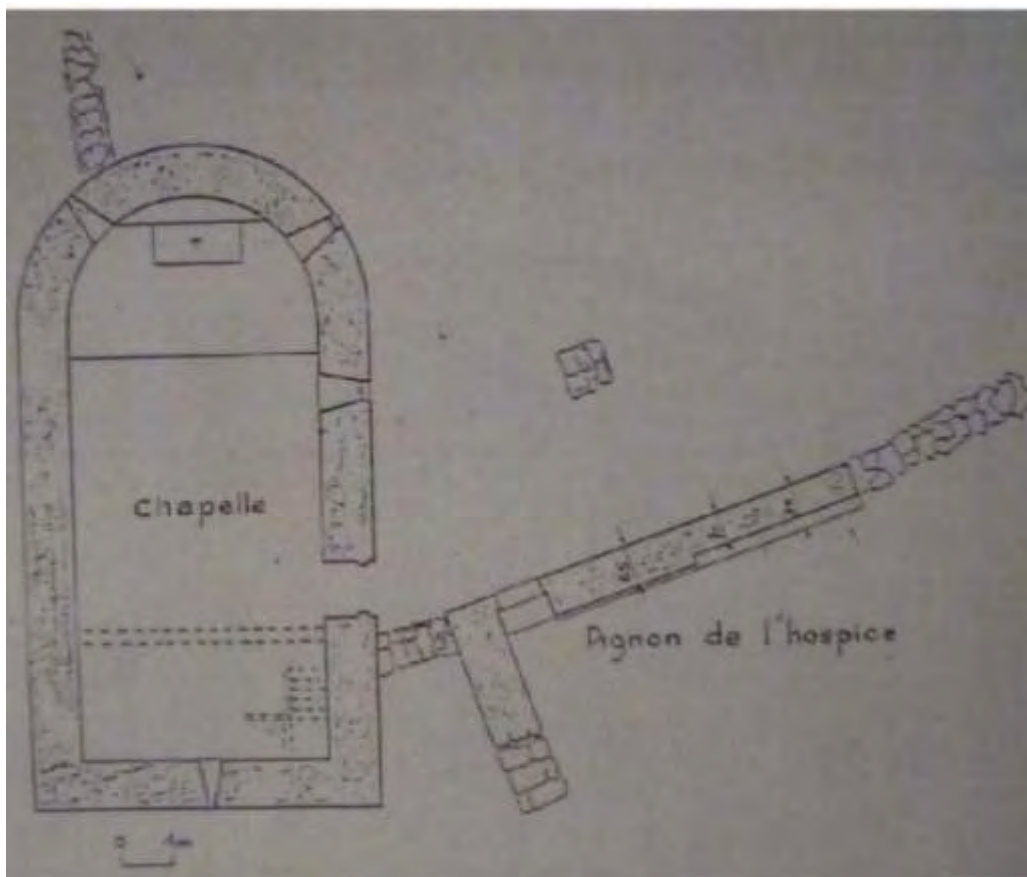


Fig. 24 : Plan de la chapelle d'Aragnouet (Service Connaissance du Patrimoine)



Fig. 25 : Photographie de la chapelle d'Agos (Service Connaissance du Patrimoine)



Fig. 26 : Chapelle d'Agos



Fig. 28 : Photographie du moulin (site internet de la Mairie)



Fig. 29 : Moulin de Marestaing



Fig. 30 : Détail du cadastre napoléonien de Castelnau d'Anglès



Fig. 31 : La Grange d'En Martin



Fig. 32 : Plan dîmaire de La Cavalerie (Archives communales de Lectoure)

Municipal Government		Municipal Government		Municipal Government	
Municipal Council	Municipal Council	Municipal Council	Municipal Council	Municipal Council	Municipal Council
Municipal Council	Municipal Council	Municipal Council	Municipal Council	Municipal Council	Municipal Council

Date	Time	Place	Activity	Duration	Remarks

Description of the activity / Mission	Yes	No	Yes	No

Name	Date	Signature of the person	Signature of the person

Fig. 34 : Fiche USC (Verso)



Fig. 35 : Cadaastre napoléonien de Castéra-Verduzan/Section H de 1837



Fig. 36 : Mur Sud de la chapelle



Fig. 37 : Façade Ouest de la chapelle



Fig. 38 : Photographie de l'intérieur de la chapelle de Ph. Lauzun publiée dans le Bulletin de la Société Archéologique du Gers (1905)



Fig. 39 : Vestige de l'arc triomphal séparant la nef du chevet



Fig. 40 : Vue du chevet



Fig. 41 : vestiges des peintures



Fig. 42 : Sculptures



Fig. 43 : Porte murée



Fig. 44 : Vestiges d'un enfeu



Fig. 45 : Marques lapidaires




Fig. 46 : Murs Sud et Nord de la grange



Fig. 47 : Mur Nord de la grange (intérieur)



Fig. 48 : Porte du bâtiment 5

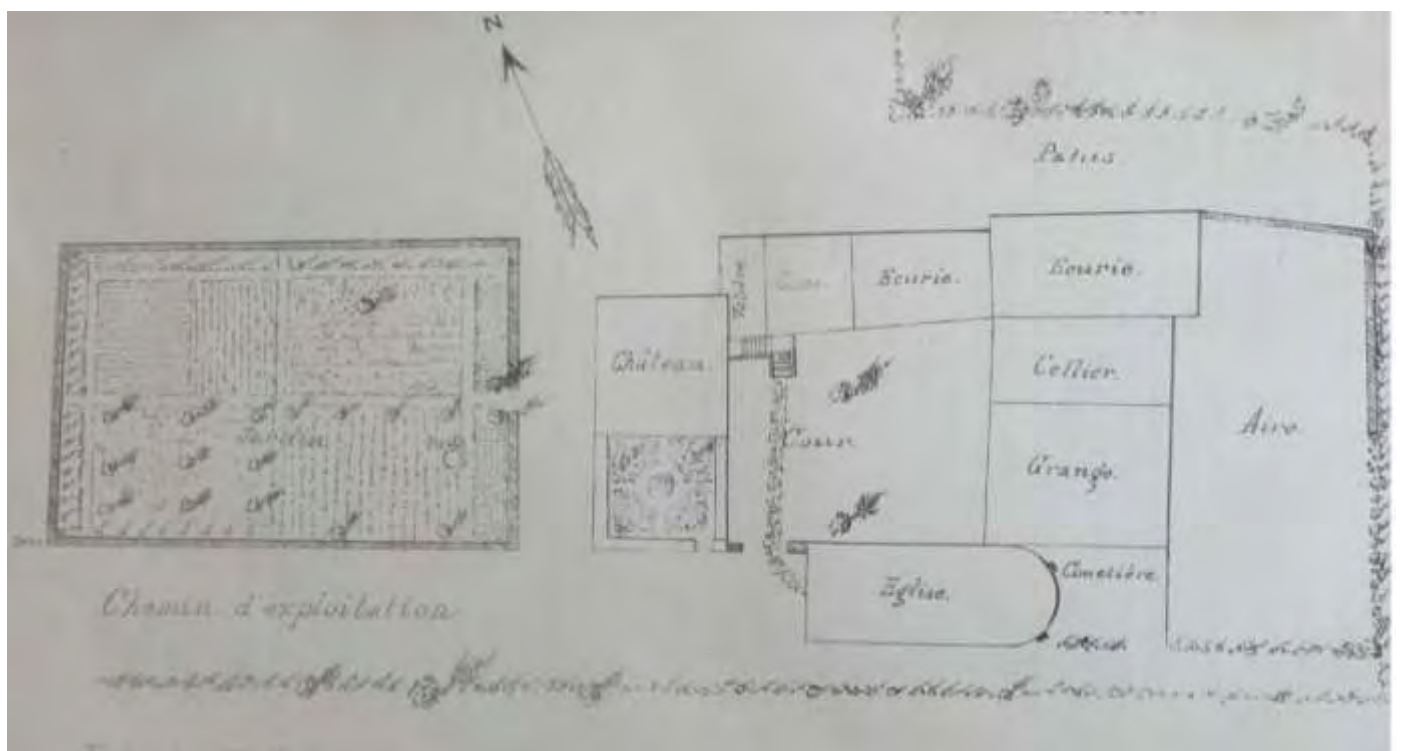


Fig. 49 : Plan de La Cavalerie réalisé en 1894 à partir de la matrice cadastrale de 1772



Fig. 50 : Vue de la tour prise de l'Est



Fig. 51 : Cheminée du rez-de-chaussée



Fig. 52 : Cheminée du premier étage



Fig. 53 : Deuxième étage de la tour